

OGIS - Staatsbosbeheer - Aan deze kaart kunnen geen rechten worden ontleend
 Topografie: (c)2006, Dienst voor het kadaster en openbare registers, Apeldoorn

Legenda

-  Provinciegrenzen
-  Top10_Outline_Huizen
-  Top10 lijnen
-  pad
-  veer
-  (cont)







-  enkelspoor
-  dubbelspoor
-  driespoor
-  vierspoor
-  tram/metro
-  (cont)

-  hoogspanningleiding/kabelbaan
-  heg/bomenrij
-  aanleg/ontwerp
-  tunnel
-  (cont)

-  sloot/greppel
-  hoogwater-/dieptelijn
-  paalwerk/landaanwinning
-  aanlegsteiger
-  overig

-  TOP10.TOP10HUIZEN
-  Top10 Vlakken
-  Bebouwd gebied
-  Kassen
-  Hoofdweg
-  (cont)

-  Weg
-  Overig
-  Straat
-  Fietspad
-  Gemengd bos
-  (cont)

-  Naaldbos
-  Loofbos
-  Bouwland
-  Weiland
-  Boomgaard/kwekerij
-  (cont)

-  Heide
-  Zand
-  Overig gebruik
-  Begraafplaats
-  Fruitkwekerij
-  (cont)

-  Water
-  Droogvallende g
-  Krib
-  Dras en riet
-  Steiger
-  (cont)