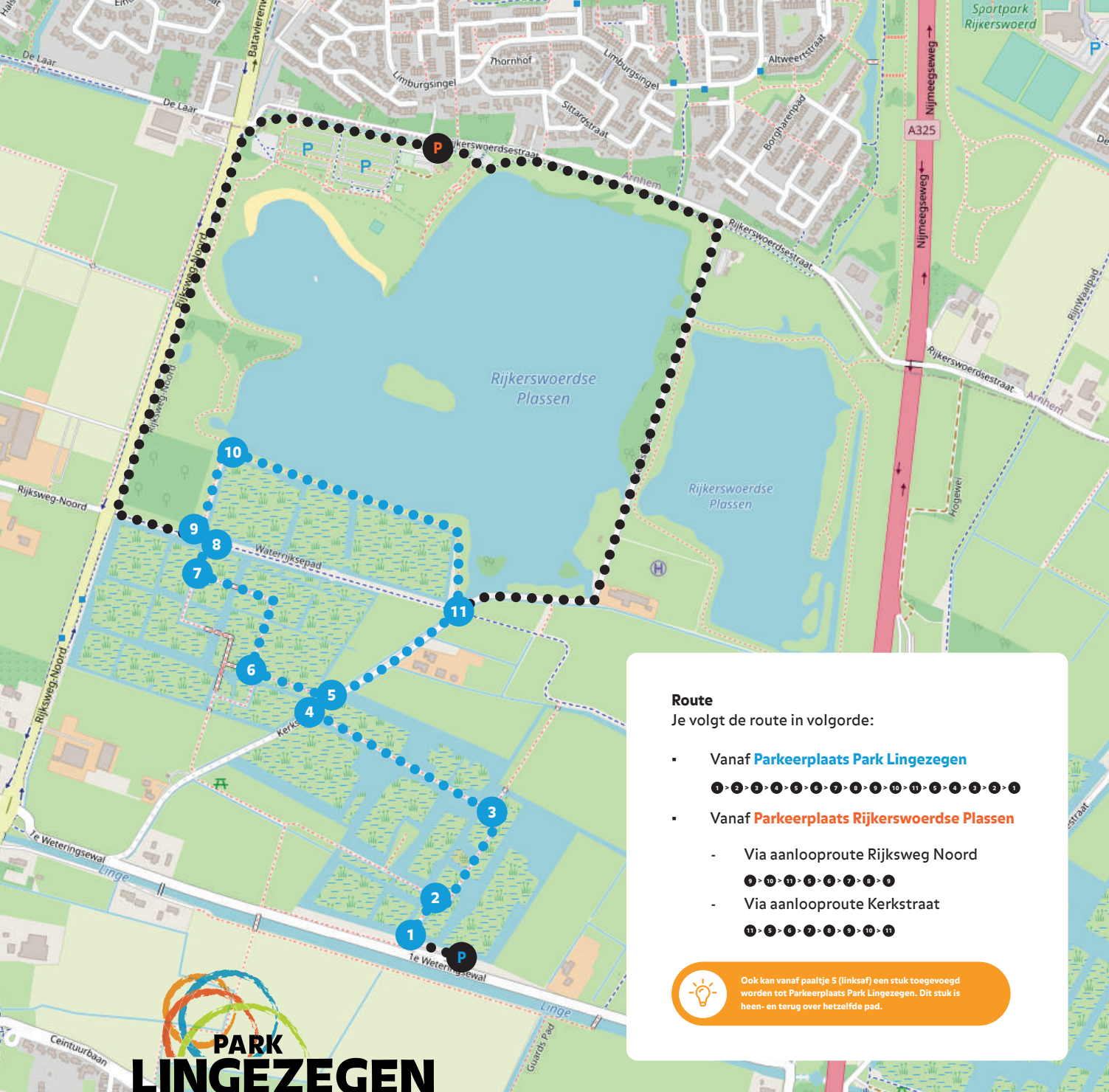


Familieroute Waterrijk-West



Bill Holtrop



Route

Je volgt de route in volgorde:

- Vanaf **Parkeerplaats Park Lingezegen**
1 -> 2 -> 3 -> 4 -> 5 -> 6 -> 7 -> 8 -> 9 -> 10 -> 11 -> 5 -> 4 -> 3 -> 1
- Vanaf **Parkeerplaats Rijkerswoerdse Plassen**
 - Via aanlooproute Rijksweg Noord
9 -> 10 -> 11 -> 6 -> 7 -> 8 -> 9
 - Via aanlooproute Kerkstraat
11 -> 5 -> 6 -> 7 -> 8 -> 9 -> 10 -> 11





Ook kan vanaf paaltje 5 (linksaf) een stuk toegevoegd worden tot Parkeerplaats Park Lingezegen. Dit stuk is heen- en terug over hetzelfde pad.

Welkom op de Familieroute Waterrijk-West, een route voor de hele familie! Onderweg kom je langs wuivende rietvelden vol vogels en de Rijkerswoerdse plassen. Over half-verharde paden ga je door de natuur van Park Lingezegen.

Start & bewegwijzering

Je kan de route starten vanaf:

- **Parkeerplaats Park Lingezegen**
1e Weteringsewal, 6661 NS Elst
- **Parkeerplaats Rijkerswoerdse Plassen**  
Rijkerswoerdsestraat 1, 6845 AB Arnhem



De route is te herkennen aan paaltjes met dit symbool. De paaltjes zijn genummerd zodat je altijd weet waar je bent.

**PARK
LINGEZEGEN**
MOOI DICHTBIJ!

parklingezegen.nl

info@parklingezegen.nl

Volg Park Lingezegen



Wat kan je onderweg zien?

Riet

Waterrijk-West is een oase van wuivende rietvelden. Hoewel het gebied nog jong is (in 2019 is de aanleg afgerond) vind je op veel plekken al hoog riet. Op sommige plekken sloeg het riet wat moeilijker aan. Daar zie je nu veel slikplaatjes waar je ook allemaal vogels op ziet. De linten tussen het riet en het gaas om rietvelden is trouwens bedoeld om te voorkomen dat ganzen het jonge riet opeten. Die zijn daar namelijk gek op.



Slikplaatjes en water

Je vindt niet alleen riet in Waterrijk-West. Ook liggen er op verschillende plekken slikplaatjes, kleine eilandjes en watertjes. Hier komen weer andere vogels op af om eten te zoeken dan de rietkragen. Kijk maar eens goed in het water of op de eilandjes. We zijn benieuwd welke vogels je allemaal ziet!



Vogels

Houd je oren en ogen goed open onderweg, dan zie én hoor je waarschijnlijk de mooiste vogels! In Waterrijk-West kan je in het voorjaar zomaar een lepelaar of blauwborst tegenkomen. 's Winters zie je met wat geluk de baardmannetjes de zaden uit de rietpluimen snoepen. Er is altijd leven!

Rijkerswaardse Plassen

Voor veel mensen uit de omgeving zijn de Rijkerswaardse Plassen een bekende plek om lekker te zonnen en zwemmen. De plassen zijn een voormalige zandafgraving die door UiterWaarde omgetoverd zijn tot een heerlijke recreatieplas tussen Elst en Arnhem.




Pech onderweg?

De actuele routebeschrijving, inclusief nummering van de paaltjes, is terug te vinden via www.parklingezeigen.nl/familieroute. Zo kan een servicedienst voor scootmobielen en rolstoelen je altijd makkelijk vinden!

Vragen of opmerkingen?

Heb je vragen of opmerkingen over deze route? Dan horen we het graag!

 info@parklingezeigen.nl

 088-0109333

Over de route

De familieroute Waterrijk-West is een toegankelijke route voor de hele familie. Voor wandelaars, maar ook kinderwagens, scootmobielen en duwrolstoelen is de route goed begaanbaar. De route is aangelegd om iedereen te laten genieten van de nieuwe natuur die tot bloei is gekomen in Park Lingezeigen.

De route is ontwikkeld en getest in samenwerking met SGO Overbetuwe, de Krasse K(n)arren, Staatsbosbeheer, UiterWaarde Recreatie en Park Lingezeigen.

